



REALIZZAZIONE DELLA NUOVA FOGNATURA ED
ADEGUAMENTO RETE IDRICA DI DISTRIBUZIONE IN
VIA TERRAGLIO E VIA BELCORVO NEI COMUNI DI
GAJARINE E GODEGA DI SANT'URBANO

PROGETTO DEFINITIVO-ESECUTIVO

4.2

STRALCIO P.R.G.C. CON
UBICAZIONE INTERVENTI

codice elaborato
GAI 09 F ES 4.2 EG

scala
1:5000

REV.
01

data
01 Dicembre 2021

IL PROGETTISTA
(ing. Raffaele Marciano)

IL RESPONSABILE
DEL PROCEDIMENTO
(ing. Matteo Sanna)




















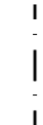









ATTUAZIONE E
PROGETTAZIONE:
UFFICIO PROGRAMMAZIONE,
PROGETTAZIONE E DDLL

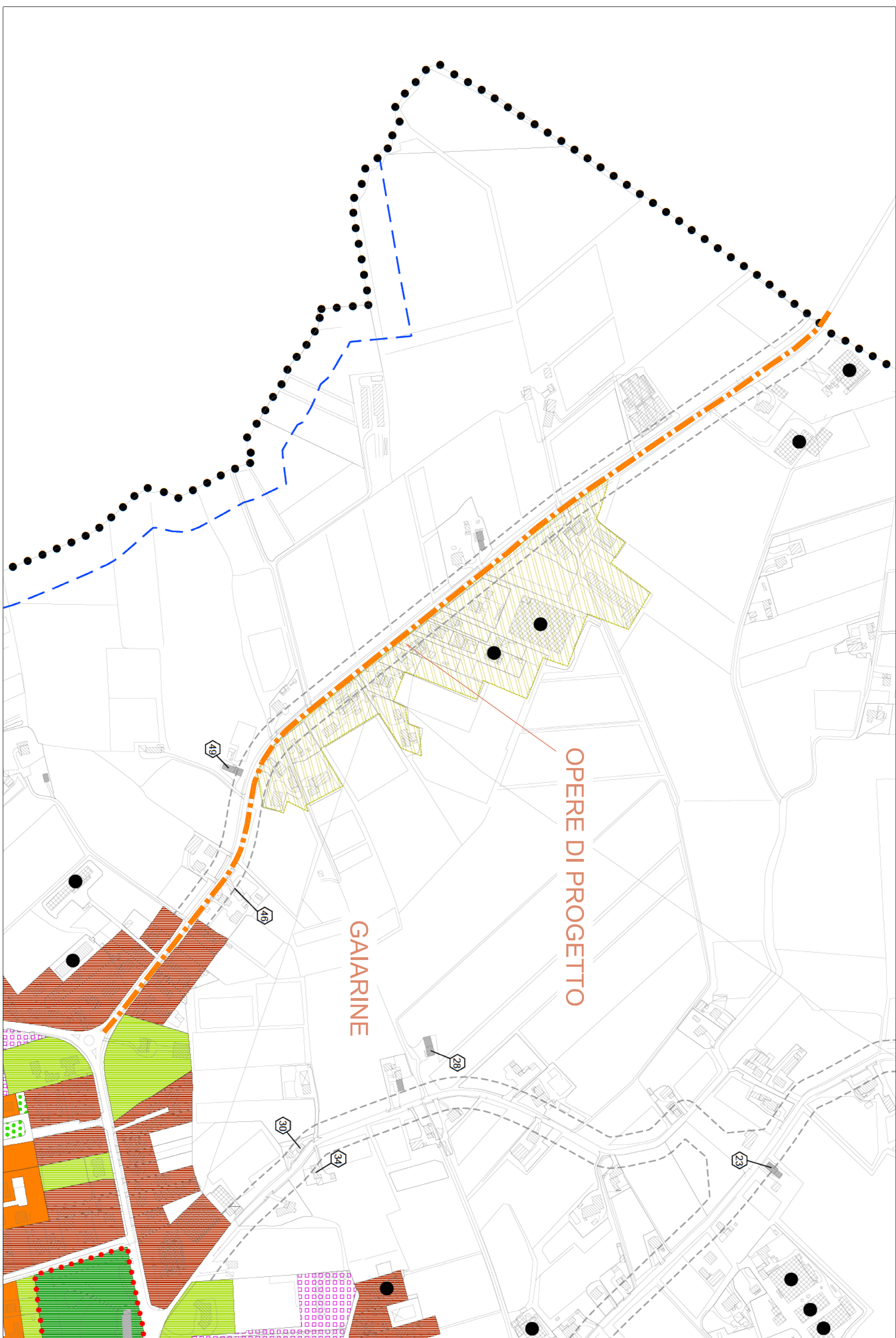
IL DIRETTORE GENERALE
(ing. Carlo Pesce)

COLLABORAZIONE ESTERNA:
STUDIO TECNICO ASSOCIATO APRILIS
Ing. Nino Aprilis
Geom. Alessandro Zanin
via Montereale, 33
33170 Pordenone
p.i./c.f. 01470800937
tel. 0434.360089
info@studioaprilis.com
studioaprilis@pec.it

LEGENDA PRGC _ COMUNE DI GAIARINE


CONDOTTE IN PROGETTO


	CONFINE COMUNALE		ZONA OMOGENEA F2 aree per attrezzature di interesse comune	art. 33
	PERIMETRO CENTRO STORICO		ZONA OMOGENEA F3 aree attrezzate a parco gioco e sport	art. 33
	ZONA OMOGENEA A - CENTRO STORICO		ZONA OMOGENEA F4 aree per parcheggio	art. 33
	ZONA OMOGENEA B - RESIDENZIALE CONSOLIDATO		EDIFICI DI VALORE STORICO, ARCHITETTONICO E AMBIENTALE	art. 37
	ZONA OMOGENEA C1 - RESIDENZIALE IN FORMAZIONE		VERDE DI CONTESTO	art. 39
	ZONA OMOGENEA C2 - RESIDENZIALE DI ESPANSIONE		VERDE PRIVATO	art. 42
	ZONA OMOGENEA Dc - PRODUTTIVO CONFERMATO		FASCIA DI RISPETTO CIMITERIALE	art. 44
	ZONA OMOGENEA Dm - PRODUTTIVO MULTIFUNZIONALE		FASCIA DI RISPETTO DEPURATORE	art. 44
	ZONA OMOGENEA Da - PRODUTTIVO AGROALIMENTARE		FASCIE DI RISPETTO STRADALE	art. 44
	ATTIVITA' PRODUTTIVA IN ZONA IMPROPRIA DA CONFERMARE		FASCIA DI RISPETTO ELETTRODOTTI E METANODOTTI	art. 44
	ATTIVITA' PRODUTTIVA IN ZONA IMPROPRIA DA TRASFERIRE		FASCIA DI RISPETTO FLUVIALE	art. 44
	ZONA OMOGENEA E - AGRICOLA		PERCORSI PEDONALI E CICLOPEDONALI DI PROGETTO	art. 46
	ZONA OMOGENEA En - AGGREGATI RURALI		STRADA DI PROGETTO	art. 46
	ZONA OMOGENEA En - LOTTI AGRICOLI			
	ANNESSI NON PIU FUNZIONALI ALLA CONDUZIONE DEL FONDO			
	ZONA OMOGENEA F1 aree per istruzione			





LEGENDA PRGC _ COMUNE DI GODEGA S.U.

Zone Residenziali

- 


Z.T.O. A
- 


Z.T.O. B - zone di completamento totalmente o parzialmente edificate
- 


Z.T.O. C1 - zone parzialmente edificate destinate a nuovi complessi insediativi
- 


Z.T.O. C2 - zone inedificate destinate a nuovi complessi insediativi


Zone Industriali, Artigianali, Commerciali, Direzionali e Rurali


- 


Z.T.O. D1 - zone destinate ad attività industriali ed artigianali di completamento
- 

Z.T.O. D2 - zone destinate ad attività industriali ed artigianali di nuova formazione
- 

Z.T.O. D3 - zone destinate ad attività commerciali e direzionali
- 


Z.T.O. D4 - zone per attività agro-industriali
- 


Z.T.O. E2 - aree di primaria importanza per la funzione agricolo-produttiva
- 


Z.T.O. E3 - aree caratterizzate da un elevato frazionamento fondiario
- 


Z.T.O. E4 - nuclei residenziali in zona agricola


Zone per Attrezzature di Interesse Comune

- 

Z.T.O. Fa - aree per l'istruzione
- 

Z.T.O. Fb - aree per attrezzature di interesse comune
- 

Z.T.O. Fc - aree attrezzate a parco, per il gioco e lo sport
- 

Z.T.O. Fd - aree per parcheggi
- 


Z.T.O. Fe - aree per attrezzature di interesse sovracommunale


Zone a Vincolo Speciale

- 


zona di rispetto stradale
- 


zona di rispetto ferroviario


- 


esistente
- 


di progetto


- 


zona a vincolo cimiteriale
- 


zona di rispetto fluviale idro-geologico
- 


limite non edificabile di rispetto
- 


zona a vincolo ambientale paesaggistico ex lege 43/1/1985
- 

zona a vincolo tecnologico
- 

zona a vincolo elettrodotti alta tensione
- 


zone di interesse ambientale e naturalistico
- 


verde privato
- 


linee di tutela di aree libere interposte agli insediamenti
- 


linee delle risorgive


Indicazioni Puntuali


- 


immobili storici con grado di protezione
- 


edifici non più funzionali alla conduzione del fondo e n. scheda di riferimento
- 


attività produttiva da confermare (art. 30 L.R. 61/85)
- 


elementi storici lineari tutelati
- 


attività produttive da confermare (L.R. 11/1987)
- 


attività produttive da bloccare
- 

attività produttive da trasferire
- 

allevamento da bloccare
- 

allevamento da trasferire
- 

coni visuali significativi
- 

albero monumentale
- 

parcheggio privato ad uso pubblico



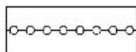
numero e grado di protezione

LEGENDA PRGC _ COMUNE DI GODEGA S.U.

Indicazioni puntuali



piazza pedonale



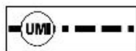
ambiti da mantenere allo stato di fatto



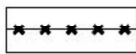
ambito piano integrato (P.P.E.)




progettazione unitaria



unità minima d'intervento




area di degrado



zona con obbligo di strumento urbanistico attuativo




zona con strumento urbanistico attuativo vigente



piste ciclabili esistenti e di progetto



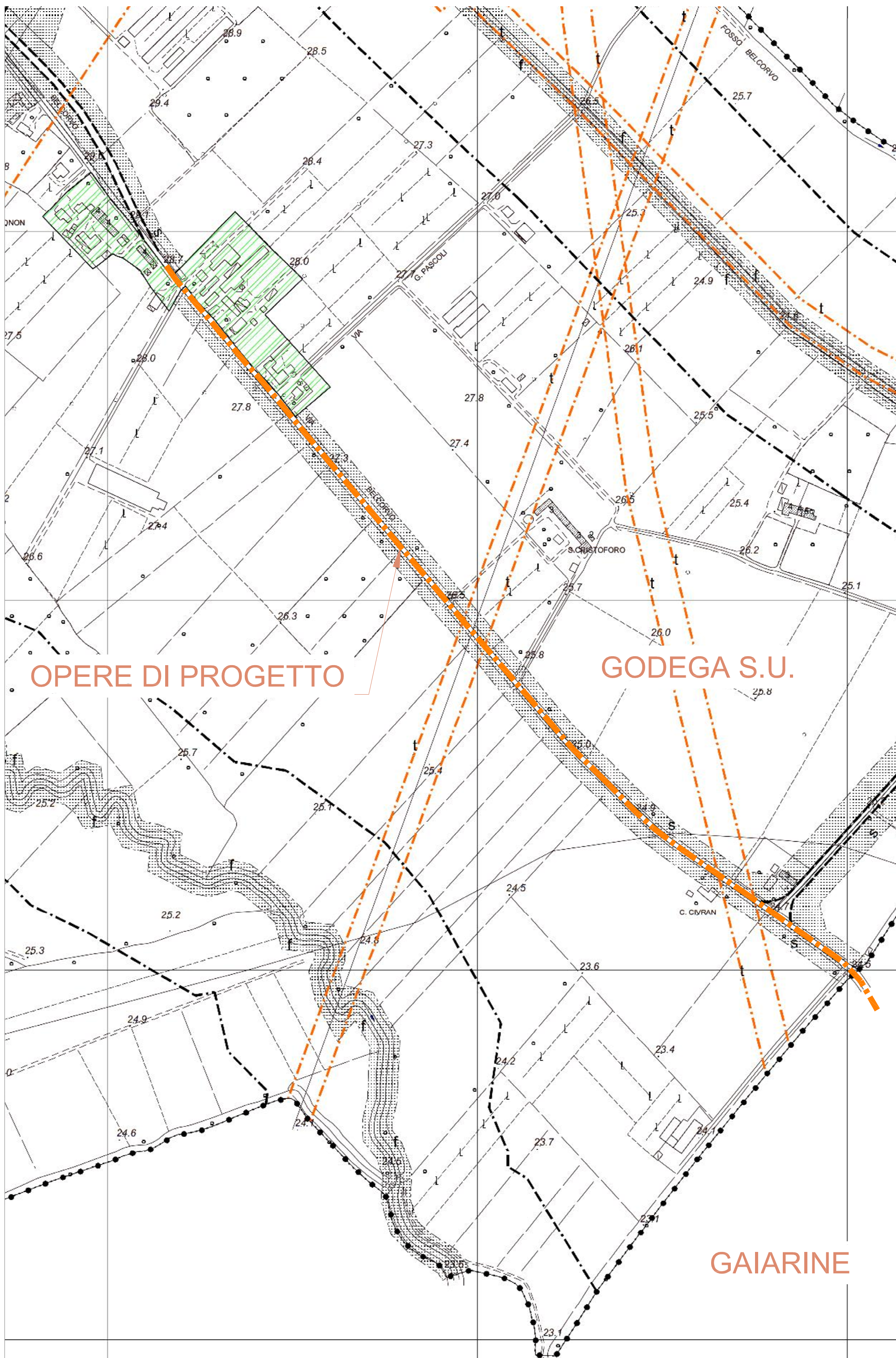
percorsi pedonali di progetto



viabilità di progetto



alberatura di progetto



OPERE DI PROGETTO

GODEGA S.U.

GAIARINE